

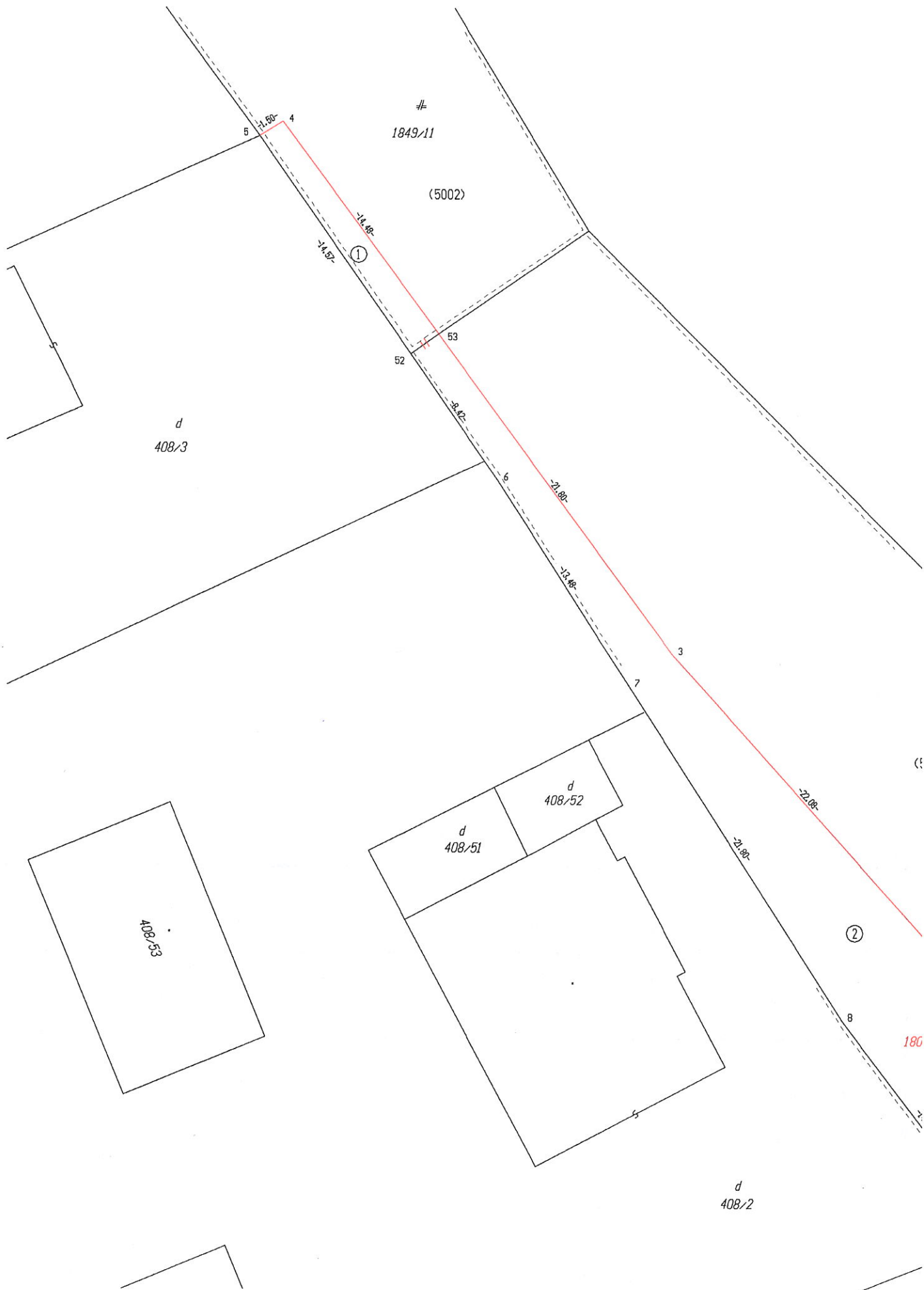


Geometrický plán je podkladom na právne úkony, keď údaje doterajšieho stavu výkazu výmer sú zhodné s údajmi platných výpisov z katastra nehnuteľností

Vyhotovitel: Robert Sekerka geodetické práce prev. M. Rázusa 32 Lučenec 0905 656 490 IČO: 11932856		Kraj <i>Banskobystrický</i>	Okres <i>Lučenec</i>	Obec <i>Luboreč</i>
		Kat. územie <i>Luboreč</i>	Číslo plánu <i>11932856-68/2019</i>	Mapový list č. <i>V.S.V.20.b.i.</i>
GEOMETRICKÝ PLÁN <i>na rozdelenie nehnuteľnosti parc. č. 1805/19</i>				
Vyhotovil		Autorizačne overil		Úradne overil <i>Ing. L. Lámiová</i>
Dňa: <i>11.12.2019</i>	Meno: <i>Molnárová</i>	Dňa: <i>12.12.2019</i>	Meno: <i>Ing. R. Molnárová</i>	Dňa: <i>18. 12. 2019</i>
Nové hranice boli v prírode označené <i>kov. tyčami</i>		Náležitosti a presnosťou zodpovedá predpisom		Úradne overené podľa § 9 zákona NR SR č. 215/1995 Z. z. o geodézii a kartografii
Záznam podrobného merania (meračský náčrt) č. <i>273</i>		 Pečiatka a podpis		 Pečiatka a podpis
Súradnice bodov označených číslami a ostatné meračské údaje sú uložené vo všeobecnej dokumentácii		2		



1849/11

(5002)

d
408/3

①

②

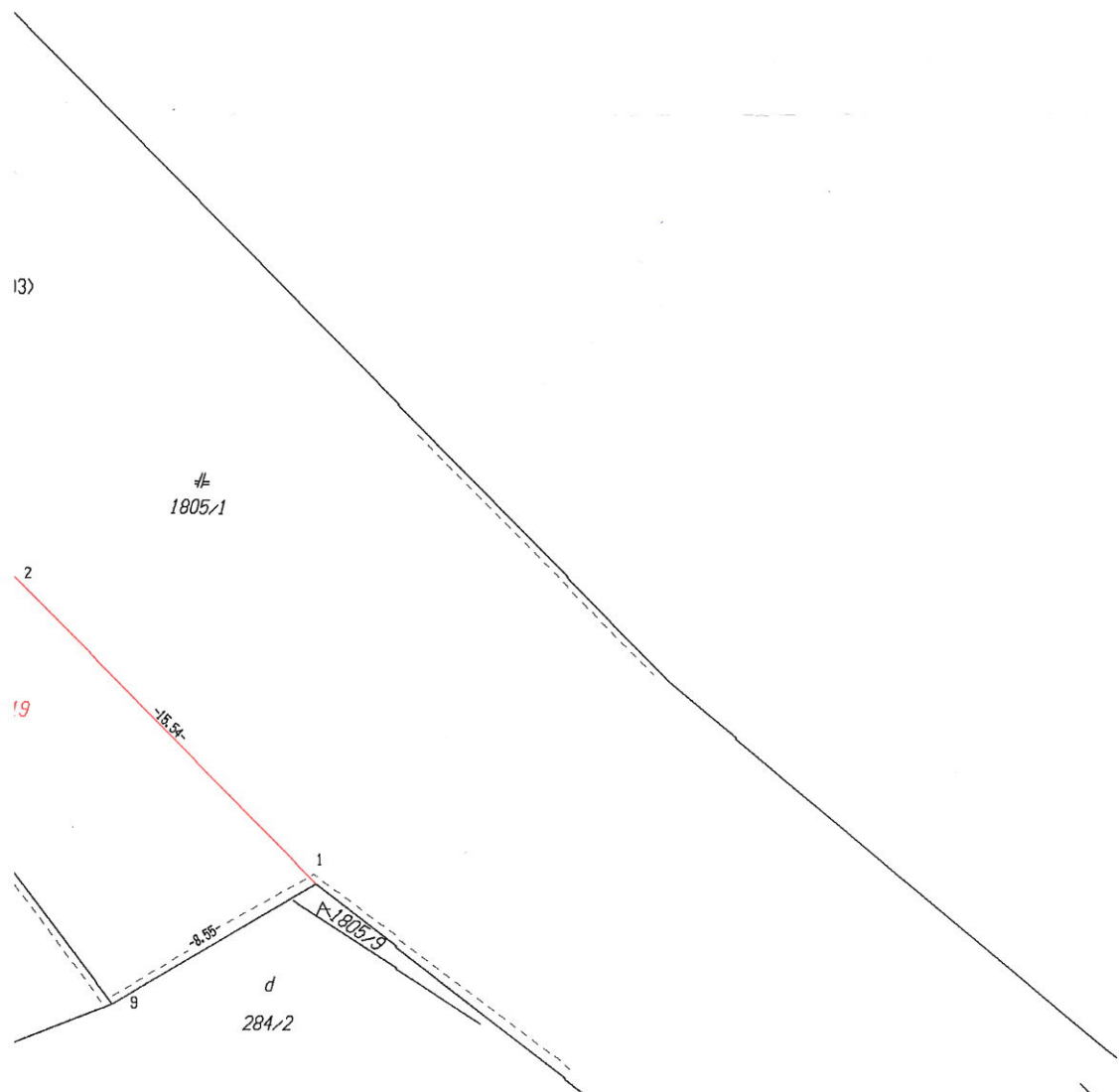
180

408/53

d
408/51

d
408/52

d
408/2



VÝKAZ VÝMER															
Doterajší stav					Zmeny					Nový stav					
Číslo parcely			Výmera		Druh pozemku	Diel	k parcele číslo	m ²	od parcely číslo	m ²	Číslo parcely	Výmera		Druh pozemku	Vlastník nájomca-držiteľ (adresa)
LV	KN-E	KN	ha	m ²								ha	m ²		
Stav právny															
782	5002			3602	ost. pl.	1	1805/19	25			(5002	3577	ost. pl.)	Doterajší	
782	5003		1	0672	ost. pl.	2	1805/19	266			(5003	1 0406	ost. pl.)	Doterajší	
						1			5002	25	1805/19	291	ost. pl.	Obec Ľuboreč (Hanuška Marcel)	
						2			5003	266					
spolu:			1	4274								1 4274			
Stav podľa registra C KN															
		1849/11		3602	zast. pl.						1849/11	3577	zast. pl. 22	Doterajší	
		1805/1	1	0493	ost. pl.						1805/1	1 0227	ost. pl. 22	Doterajší	
											1805/19	291	ost. pl. 22	Obec Ľuboreč (Hanuška Marcel)	
spolu:			1	4095								1 4095			

Legenda: kód spôsobu využívania:

22 - pozemok na ktorom je postavená inžinierská stavba - cestná miestna ...